




-  ZONA SERVIDUMBRE LMT. 3 m DESDE LIMITE PARCELA 5-6 HACIA EL INTERIOR DE LA PARCELA 6.
-  LINEA MEDIA TENSION SUBTERRANEA.
-  PARCELAS A ENAJENAR: 5, 6, 14, 19, 20, 21, 22, 23, Y 24

E: 1:1.000

PROYECTO:
ENAJENACIÓN PARCELAS POLIGONO INDUSTRIAL

SITUACION:
 POLIGONO INDUSTRIAL SAN ANTON

PROMOTOR:
AYUNTAMIENTO DE AYORA

FECHA:
 ENERO 2013

EXYTE::

PLANO:
IDENTIFICACIÓN PARCELA A ENAJENAR

CROQUIS SERVIDUMBRE LMT

ESCALA:
 1/2.000
 1/1.000

Nº PLANO:
P.1

OFICINA TÉCNICA DE URBANISMO

SUSANA FABUEL RICHART.